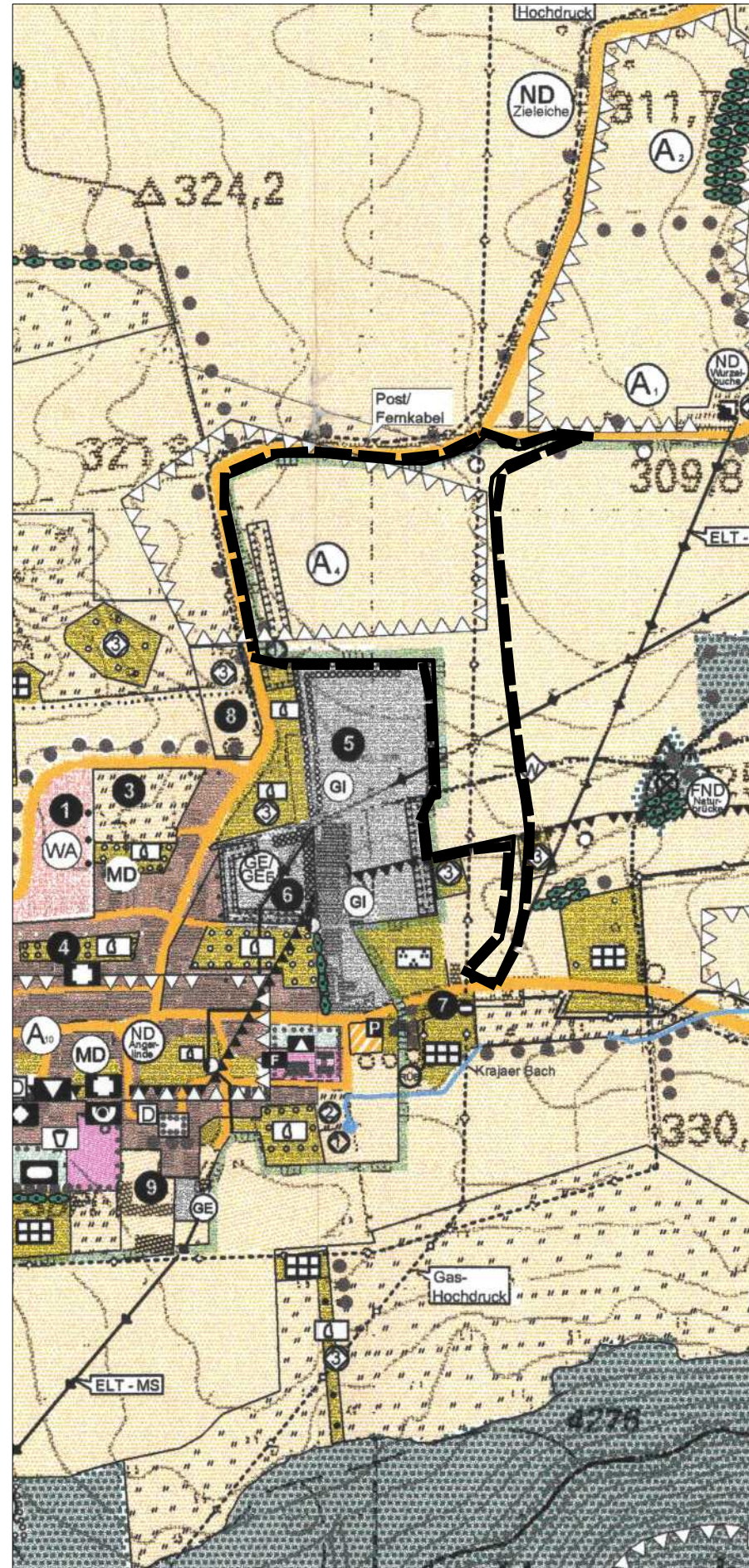
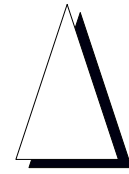


Teil 2A
Darstellungen des wirksamen
Flächennutzungsplanes



Teil 2A
Planzeichenerklärung

ÜBERÖRTLICHER VERKEHR UND ÖRTLICHE HAUPTVERKEHRSZÜGE
§ 5 (2) Nr. 3 und (4) BauGB

---◇--- Hauptwanderweg

HAUPTVERSORGUNGS- UND HAUPTABWASSERLEITUNGEN
§ 5 (2) Nr. 4 und (4) BauGB

◆◆◆◆◆ ELT-MS Leitung oberirdisch
◇◇◇◇◇ Gashochdruckleitung unterirdisch

FLÄCHEN FÜR LANDWIRTSCHAFT UND WALD
§ 5 (2) Nr. 9 und (4) BauGB

Flächen für die Landwirtschaft

PLANUNGEN, NUTZUNGSREGELUNGEN, MAßNAHMEN UND FLÄCHEN FÜR MAßNAHMEN ZUM SCHUTZ, ZUR PFLEGE UND ZUR ENTWICKLUNG VON BODEN, NATUR UND LANDSCHAFT
§ 5 (2) Nr. 10 und (4) BauGB

Umgrenzung von Flächen für Maßnahmen zum Schutz, zur Pflege und zur Entwicklung von Boden, Natur und Landschaft § 5 (2) Nr. 10 BauGB

Umgrenzung von Schutzgebieten und Schutzobjekten im Sinne des Naturschutzrechtes § 5 (4) BauGB

REGELUNGEN FÜR DIE STADTERHALTUNG UND FÜR DEN DENKMALSCHUTZ UND FÜR DIE ARCHÄOLOGIE
§ 5 (4) BauGB

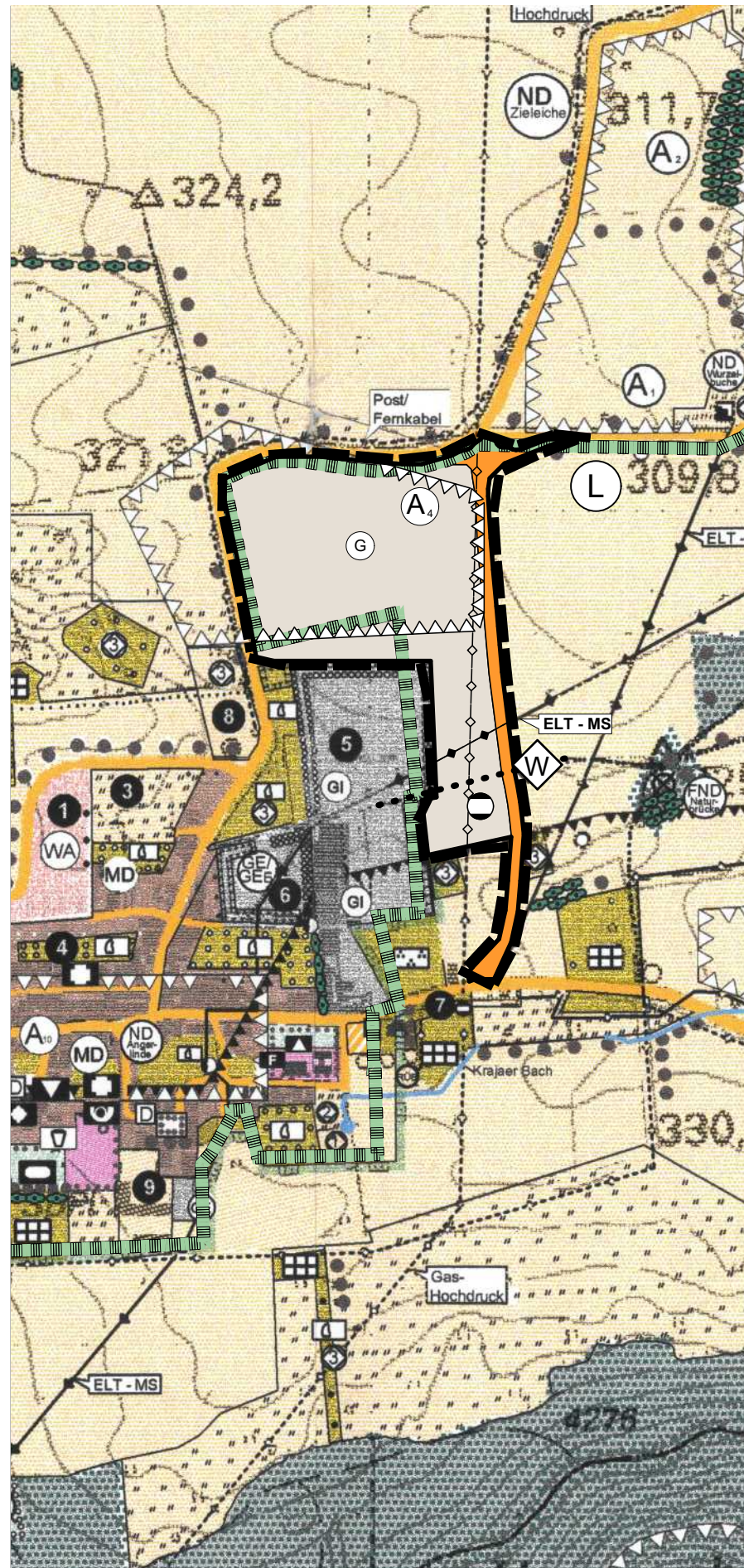
Umgrenzung von Flächen, die dem Archäologischen Denkmalschutz unterliegen

A₄ Archäologische Fundstelle

SONSTIGE PLANZEICHEN

Grenze des räumlichen Geltungsbereichs der 4. Änderung des Flächennutzungsplanes

Teil 1B
Darstellungen der 4. Änderung des
wirksamen Flächennutzungsplanes



Teil 2B
Planzeichenerklärung

ART DER BAULICHEN NUTZUNG
§ 5 (2) Nr.1 BauGB

G Gewerbliche Bauflächen (§ 1 (1) Nr. 3 BauNVO)

ÜBERÖRTLICHER VERKEHR UND ÖRTLICHE HAUPTVERKEHRSZÜGE
§ 5 (2) Nr. 3 und (4) BauGB

Sonstige überörtliche und örtliche Hauptverkehrsstraßen
---◇--- Hauptwanderweg

HAUPTVERSORGUNGS- UND HAUPTABWASSERLEITUNGEN
§ 5 (2) Nr. 4 und (4) BauGB

◆◆◆◆◆ ELT-MS Leitung oberirdisch
◇◇◇◇◇ Gashochdruckleitung unterirdisch

PLANUNGEN, NUTZUNGSREGELUNGEN, MAßNAHMEN UND FLÄCHEN FÜR MAßNAHMEN ZUM SCHUTZ, ZUR PFLEGE UND ZUR ENTWICKLUNG VON BODEN, NATUR UND LANDSCHAFT
§ 5 (2) Nr. 10 und (4) BauGB

Umgrenzung von Schutzgebieten und Schutzobjekten im Sinne des Naturschutzrechtes § 5 (4) BauGB

REGELUNGEN FÜR DIE STADTERHALTUNG UND FÜR DEN DENKMALSCHUTZ UND FÜR DIE ARCHÄOLOGIE
§ 5 (4) BauGB

Umgrenzung von Flächen, die dem Archäologischen Denkmalschutz unterliegen

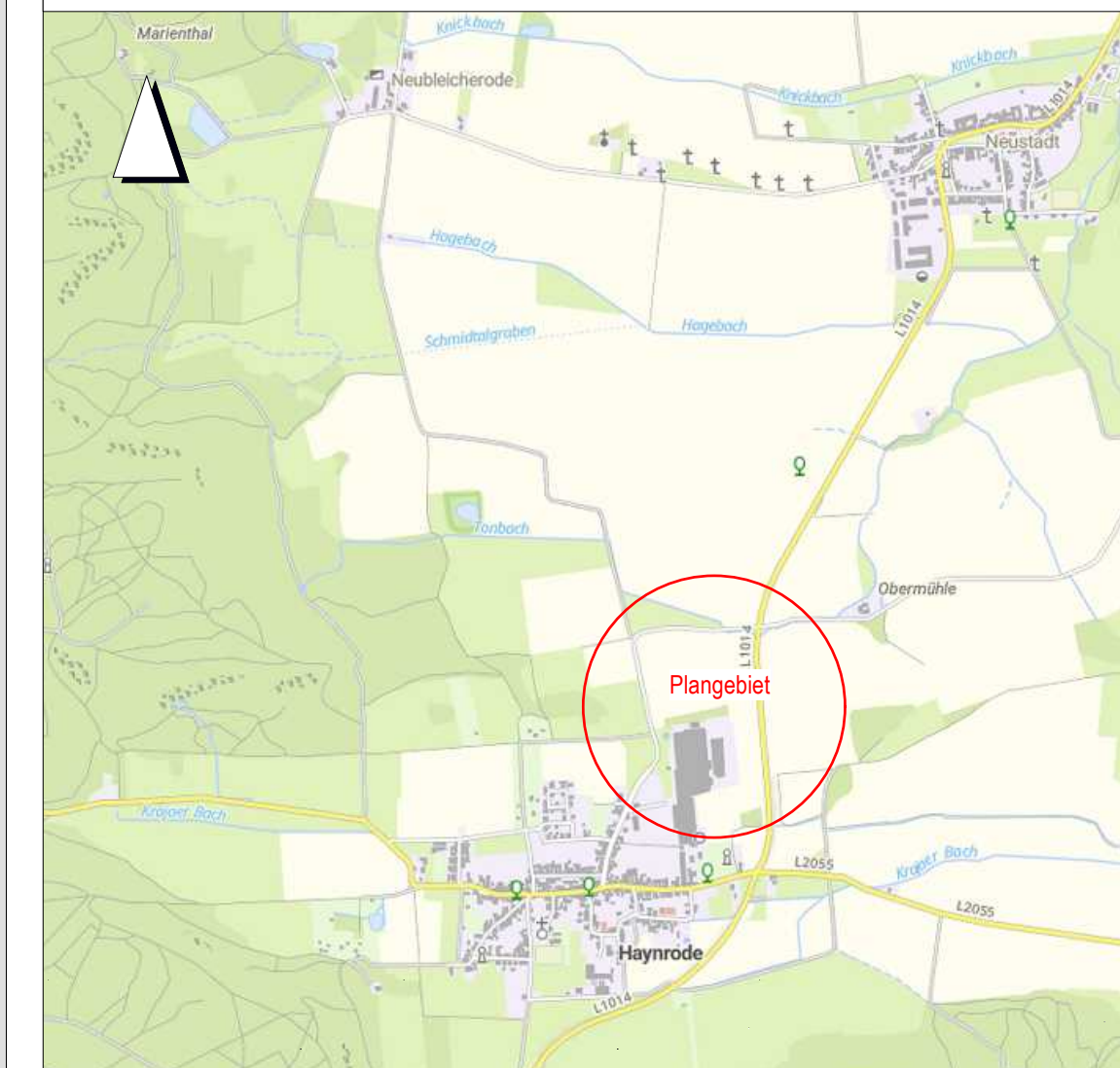
A₄ Archäologische Fundstelle

SONSTIGE PLANZEICHEN

Grenze des räumlichen Geltungsbereichs der 4. Änderung des Flächennutzungsplanes

Gemeinde Haynrode

**4. Änderung des Flächennutzungsplanes -
Erweiterung Gewerbe- und Industriegebiet
"Haynrode - Nord"**



Quelle- Karte: Thüringen-Viewer © GDI-Th Freistaat Thüringen (https://thuringenviewer.thueringen.de/thviewer/) - Darstellung ohne Maßstab

Maßstab: 1 : 10.000	Verfahrensstand: Vorentwurf	Druckdatum: Februar 2026
------------------------	--------------------------------	-----------------------------

**STADTPLANUNGSBÜRO
MEISNER & DUMJAHN**

Hohenstaufenstraße 23, 99734 Nordhausen
Telefon: 03631/990919
Internet: www.meiplan.de
E-Mail: info@meiplan.de

Für diese Zeichnung behalten wir uns alle Rechte vor. Sie darf ohne Zustimmung der Gemeinde weder vervielfältigt, noch Dritten zugänglich gemacht werden.